594 x 950 mm

Draufsicht

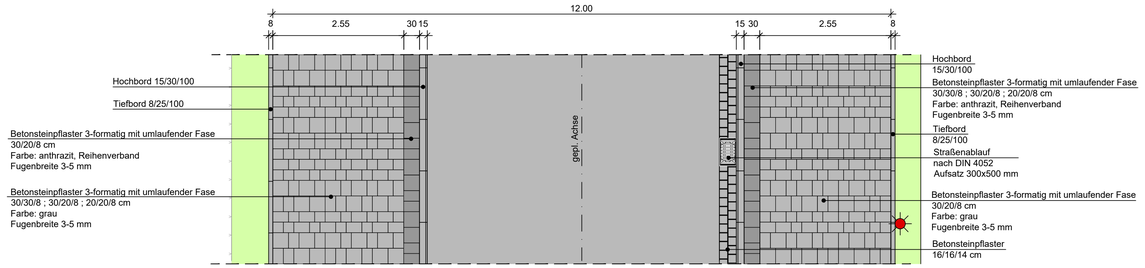



Straßenquerschnitt A-A

Straße "An den Wurthen"

angelehnt RASt 06, Bild 4.3
Sammelstraße

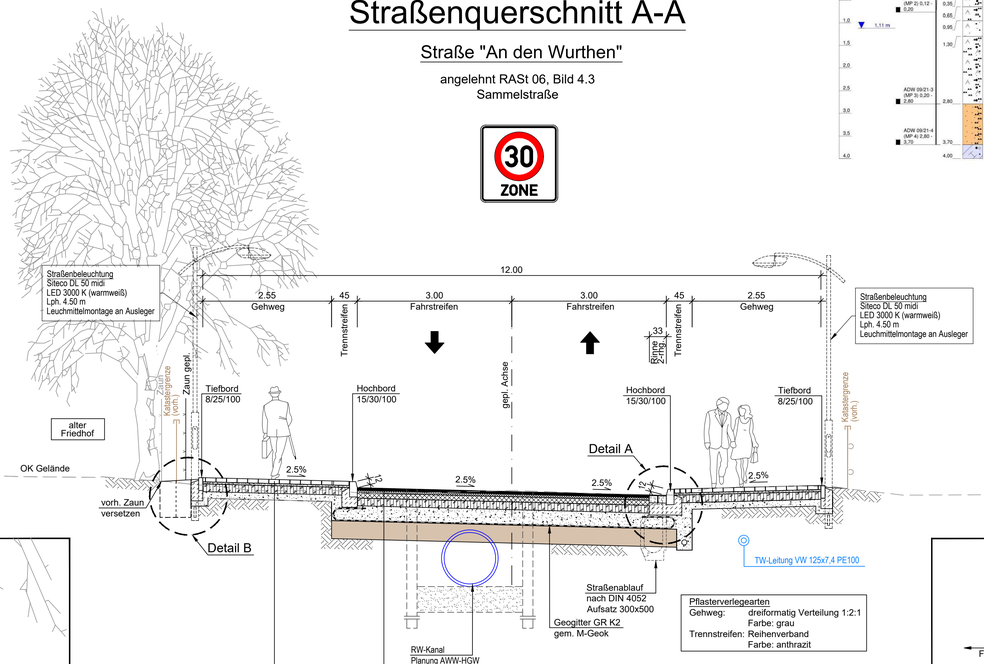

Pflasterverlegearten
Gehweg: dreiformatig Verteilung 1:2:1
Farbe: grau
Trennstreifen: Reihenverband
Farbe: anthrazit

Fahrbahnaufbau gem. RStO 12, Belastungsklasse Bk 3.2, Tafel 1, Zeile 3

5 cm	Asphaltdeckschicht AC 11 D S gem. ZTV Asphalt-StB 07	
5 cm	Asphaltbinderschicht AC 16 B S gem. ZTV Asphalt-StB 07	
10 cm	Asphalttragschicht AC 32 T S gem. ZTV Asphalt-StB 07	
15 cm	Schottertragschicht 0/45 gem. ZTV SoB-StB 04	$E_{V2} \geq 150$ MPa
30 cm	Frostschutzschicht 0/32 gebrochene Mineralstoffe gem. ZTV SoB-StB 04	$E_{V2} \geq 120$ MPa
	Planum	$E_{V2} \geq 45$ MPa
65 cm	Gesamtaufbaustärke	
35 cm	Bodenaustausch (Füllboden U > 3 Feinkornanteil < 0.1 mm)	

Gehwegaufbau gem. RStO 12, Tafel 6, Zeile 1

8 cm	Betonsteinpflaster dreiformatig 30/30/8 ; 20/30/8 ; 20/20/8 cm, Farbe grau/anthrazit gem. ZTV Pflaster-StB 06	
4 cm	Pflasterbett (Kies-/Sand 0/4)	
15 cm	Schottertragschicht 0/45 gem. ZTV SoB-StB 04	$E_{V2} \geq 80$ MPa
13 cm*	Frostschutzschicht 0/32 gebrochene Mineralstoffe	
	Planum	$E_{V2} \geq 45$ MPa
40 cm	Gesamtaufbaustärke	

* In Zufahrts- und Einmündungsbereichen wird die Frostschutzschicht in einer Stärke von d=28 cm angeordnet.
Gesamtaufbaustärke = 55 cm.



Detail A

M 1:25

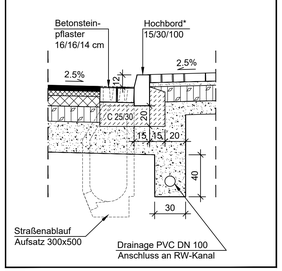

Detail B

Wurzelschutz
M 1:25

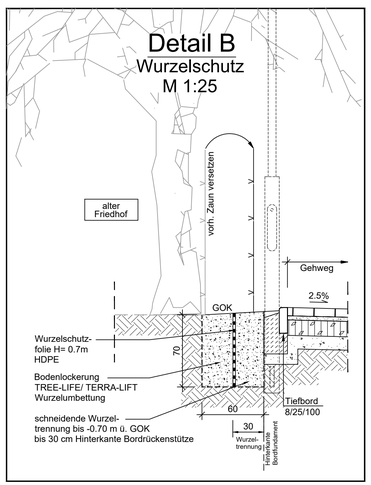

Detail C

M 1:25

Grundstückszufahrt

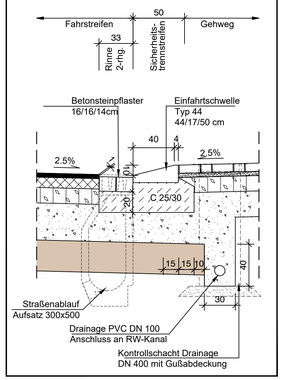

Detail Zufahrt

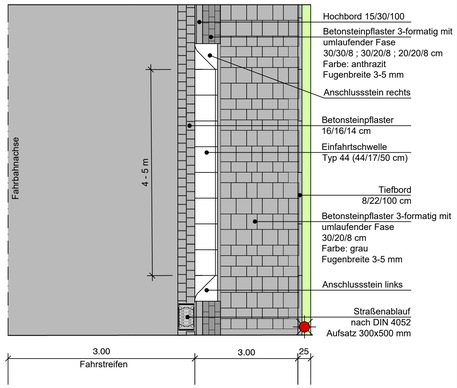

Detail

Fahrbahnhaltestelle

1:25

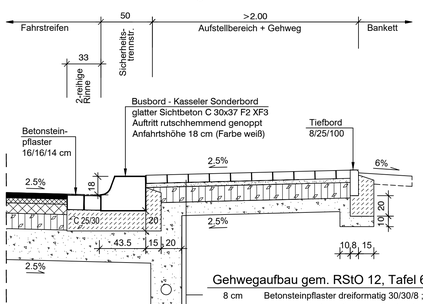

Gehwegaufbau gem. RStO 12, Tafel 6, Zeile 1

8 cm	Betonsteinpflaster dreiformatig 30/30/8 ; 20/30/8 ; 20/20/8 cm Farbe grau/anthrazit) gem. ZTV Pflaster-StB 06	
4 cm	Pflasterbett (Kies-/Sand 0/4)	
15 cm	Schottertragschicht 0/45 gem. ZTV SoB-StB 04	$E_{V2} \geq 80$ MPa
13 cm*	Frostschutzschicht 0/32 gebrochene Mineralstoffe	
	Planum	$E_{V2} \geq 45$ MPa
40 cm	Gesamtaufbaustärke	

IPO Verkehrsanlagen GmbH
INGENIEURPLANUNG&ORGANISATION
Storchenwiese 7•17489 Greifswald
i. A. IPO Unternehmensgruppe GmbH

	Datum	Zeichen
bearbeitet	Okt. 2023	BI
gezeichnet	Okt. 2023	Pe
geprüft	Okt. 2023	BI

Projekt-Nr. : 220073

Universitäts- und Hansestadt Greifswald
Universitäts- und Hansestadt Greifswald
Tiefbau- und Grünflächenamt
Markt, 17489 Greifswald

Nr.	Art der Änderung	Datum	Zeichen

AUSFÜHRUNGSPLANUNG

Straßenbauverwaltung
Universitäts- und Hansestadt Greifswald
Tiefbau- und Grünflächenamt

Straße "An den Wurthen" in Greifswald Mühlenvorstadt

PROJIS-Nr.:

Unterlage / Blatt-Nr.: 14 / 1
Straßenquerschnitt A-A
Stat. 0+010 bis 0+080

Maßstab: 1 : 25/50

Universitäts- und Hansestadt Greifswald
Umgestaltung
Straße "An den Wurthen"

aufgestellt:
Universitäts- und Hansestadt Greifswald

Greifswald, den _ _ _ _ _ _ _

PF| M:\Projekte\HGW\220073\Plaene\SB\AFP\14_Schnitte\14_Schnitte.dwg